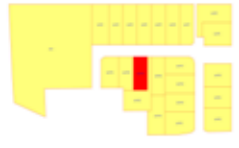


SITUATION DU LOT

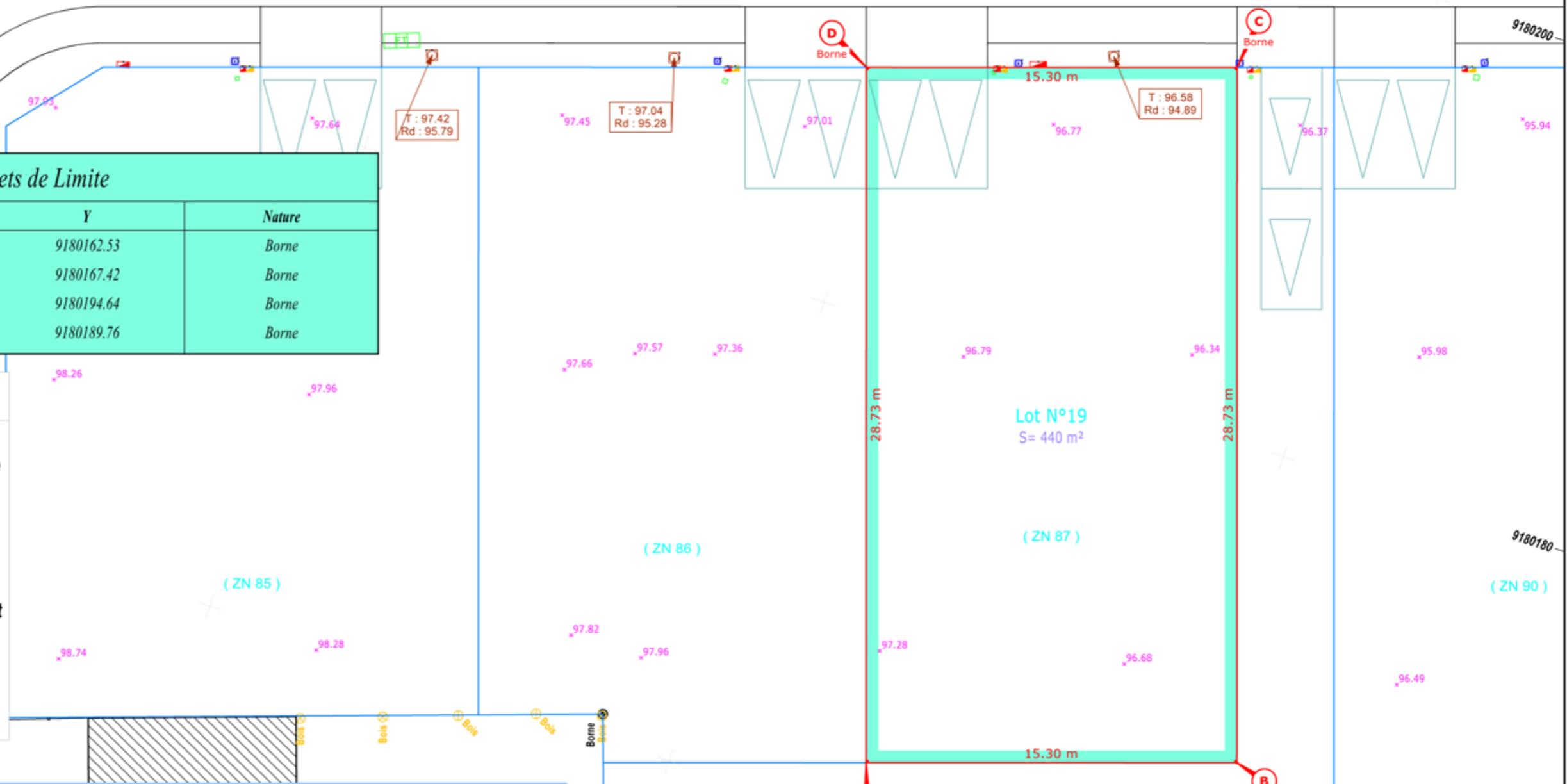


Sommets de Limite

Points	X	Y	Nature
A	1685607.73	9180162.53	Borne
B	1685622.23	9180167.42	Borne
C	1685613.05	9180194.64	Borne
D	1685598.55	9180189.76	Borne

LEGENDE

- (AE 52) Numéro de Parcelle
- Application Cadastre
- Limite de Propriété
- 100.00 Texte Altitude
- Compteur d'eau
- Coffrets Elec + Gaz
- Plaque assainissement
- T: 65.30
Rd: 64.25 Stationnement
- Chambre PTT
- Chambre LOT




Echelle : 1/200 ème Date : 05/07/2021 Dossier : 20864.040/PL
Système Altimétrique : IGN NGF 69 Système de projection : Lambert CC50

Maître d'Ouvrage



CLESCENCE
12 boulevard Roosevelt - 02100 Saint-Quentin
Tél. : 03 23 05 85 69
www.clesence.fr

Géomètre-Expert



METRIS SAS
2 bis, rue de Melbourne - 80800 Villers-Bretonneux
Tél. : 03 22 48 52 52 - Fax : 03 22 96 80 06
contact@metris-sa.fr - www.metris-sa.fr