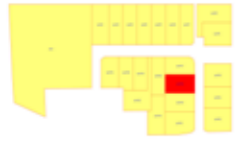
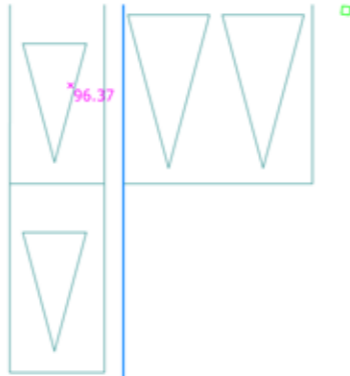


SITUATION DU LOT



96.58
94.89



T : 95.83
Rd : 93.73

95.82
95.48
95.41
95.34

T : 95.64
Rd : 94.36

T : 96
Rd : 94

Sommets de Limite

Points	X	Y	Nature
A	1685641.32	9180171.19	Borne
B	1685672.09	9180181.56	Borne
C	1685666.98	9180196.72	Borne
D	1685636.21	9180186.35	Borne

LEGENDE

- (AE 52) Numéro de Parcelle
- Application Cadastre
- 6.25 Limite de Propriété
- 100.00 Texte Altitude
- Compteur d'eau
- Coffrets Elec + Gaz
- Plaque assainissement
- T : cote tampon
Rd : cote radier
- Stationnement
- Chambre PTT
- Chambre LOT

Lot N°16
S= 519 m²

T : 96.56
Rd : 95.17

T : 97.
Rd : 95.


Echelle : 1/200 ème Date : 05/07/2021 Dossier : 20864.040/PL
Système Altimétrique : IGN NGF 69 Système de projection : Lambert CC50

Maitre d'Ouvrage



12 boulevard Roosevelt - 02100 Saint-Quentin
Tél. : 03 23 05 85 69
www.clesence.fr

Géomètre-Expert



2 bis, rue de Melbourne - 80800 Villers-Bretonneux
Tél. : 03 22 48 52 52 - Fax : 03 22 96 80 06
contact@metris-sa.fr - www.metris-sa.fr

