

DEPARTEMENT DE L' AISNE

Commune de GRICOURT

Lieu dit: "Les Champs de Parquage-Ouest"

LOTISSEMENT

LOT n°26

PLAN DE VENTE

DESIGNATION CADASTRALE



















Section	N°	Contenance
- ZL	- 137	- 6a04ca

SUPERFICIE REELLE MESUREE APRES BORNAGE

DEFINITIF : 603m²



LEGENDE :

-  Candélabre
-  Chambre de Tirage (Téléphone)
-  Coffret BT (Electricité)
-  Coffret GDF (Gaz)
-  Branchement AEP (Eau Potable)
-  Regard de comptage
-  Regard de branchement Eau Usée
-  Regard Eau Usée
-  Regard Eau Pluviale
-  Poteau Electrique moyenne tension
-  Ligne Electrique MT
-  Réseau FT (Téléphone)
-  Réseau BT
-  Réseau GDF
-  Réseau AEP
-  Réseau Eau Usée
-  Réseau Eau Usée (Branchements)
-  Réseau Eclairage public

Coordonnées planimétriques en système LAMBERT 1

Enr : 160838 N° Dossier : S7210	DATE : 3 Juillet 2018	160838_plans de vente.dwg LD
RENSEIGNEMENTS CADASTRAUX		LIEUDIT : "Les Champs de Parquage-Ouest" Echelle : 1/200 CONTENANCE CADASTRALE : 6a04ca SURFACE MESUREE APRES BORNAGE DEFINITIF: 603 m ²



Pascal LEDUC - Géomètre Expert Foncier

84, Rue Jean-Jaurès
02110 BOHAIN EN VERMANDOIS
Tel. 03.23.07.12.61 Fax 03.23.07.12.23

55, Rue de Lunéville
02100 SAINT QUENTIN
Tel. 03.23.05.86.20 Fax 03.23.05.86.26

56, Rue du Général Foy
80400 HAM (Somme)
Tel. 03.23.81.53.10 Fax 03.23.05.86.26

