

DEPARTEMENT DE L' AISNE

Commune de GRICOURT

Lieu dit: "Les Champs de Parquage-Ouest"

LOTISSEMENT

LOT n°10

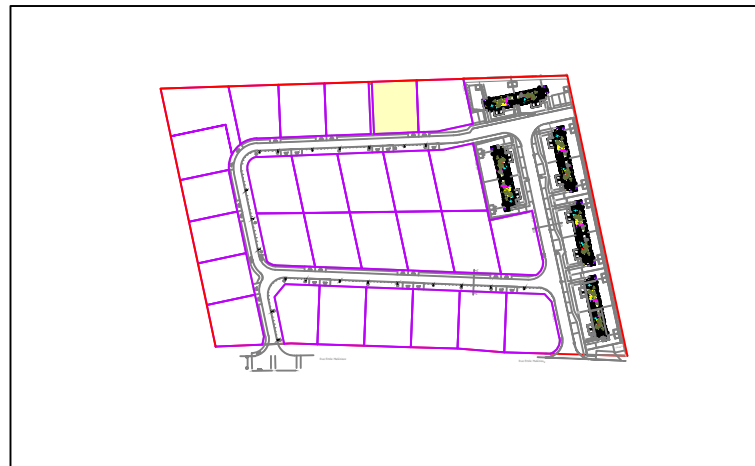
PLAN DE VENTE

DESIGNATION CADASTRALE



















|         |       |            |
|---------|-------|------------|
| Section | N°    | Contenance |
| - ZL    | - 140 | - 5a20ca   |

SUPERFICIE REELLE MESUREE APRES BORNAGE

DEFINITIF : 515m<sup>2</sup>



LEGENDE :

-  Candélabre
-  Chambre de Tirage (Téléphone)
-  Coffret BT (Electricité)
-  Coffret GDF (Gaz)
-  Branchement AEP (Eau Potable)
-  Regard de comptage
-  Regard de branchement Eau Usée
-  Regard Eau Usée
-  Regard Eau Pluviale
-  Poteau Electrique moyenne tension
-  Ligne Electrique MT
-  Réseau FT (Téléphone)
-  Réseau BT
-  Réseau GDF
-  Réseau AEP
-  Réseau Eau Usée
-  Réseau Eau Usée (Branchements)
-  Réseau Eclairage public

Coordonnées planimétriques en système LAMBERT 1

|                                 |                       |   |
|---------------------------------|-----------------------|---|
| Enr : 160838 N° Dossier : S7210 | DATE : 3 Juillet 2018 | 160838_plans de vente.dwg<br>LD                                 |
| RENSEIGNEMENTS CADASTRAUX       |                       | LIEUDIT : "Les Champs de Parquage-Ouest" <b>Echelle : 1/200</b> |



**Pascal LEDUC - Géomètre Expert Foncier**

84, Rue Jean-Jaurès  
02110 BOHAIN EN VERMANDOIS  
Tel. 03.23.07.12.61 Fax 03.23.07.12.23

55, Rue de Lunéville  
02100 SAINT QUENTIN  
Tel. 03.23.05.86.20 Fax 03.23.05.86.26

56, Rue du Général Foy  
80400 HAM (Somme)  
Tel. 03.23.81.53.10 Fax 03.23.05.86.26

